








# GRUPO AMADABLAN DE MONTAÑISMO

## RUTAS DE MONTAÑA Y SENDERISMO

<b>RUTA</b>	<b>PUERTO DE NAVACERRADA – DEHESAS DE CERCEDILLA (SENDA SCHMIDT)</b>
-------------	--

<b>LOCALIZACION</b>	
<b>SIERRA DE GUADARRAMA</b>	
<b>CONDICIONES</b>	
<b>NO INVERNALES</b>	
<b>DIFICULTAD GENERAL</b>	
<b>BAJA</b>	
<b>DIFICULTAD TECNICA</b>	
<b>SIN DIFICULTAD</b>	
<b>RECORRIDO APROX. (KMS)</b>	
<b>9 KMS</b>	
<b>DESNIVEL EN ASCENSO</b>	
<b>20 MTS</b>	
<b>DESNIVEL EN DESCENSO</b>	
<b>560 MTS</b>	
<b>HORARIO APROXIMADO</b>	
<b>3 H</b>	
<b>VALORACION M.I.D.E</b>	

	<b>Medio. Severidad del medio natural</b>	<b>1</b>	<i>El medio no está exento de riesgos.</i>
	<b>Itinerario. Orientación en el itinerario</b>	<b>2</b>	<i>Sendas o señalización que indica la continuidad.</i>
	<b>Desplazamiento. Dificultad en el desplazamiento</b>	<b>2</b>	<i>Marcha por caminos de herradura.</i>
	<b>Esfuerzo. Cantidad de esfuerzo necesario</b>	<b>2</b>	<i>De 1 a 3 horas de marcha efectiva.</i>

<b>POBLACION DE REFERENCIA</b>	<b>PUERTO DE NAVACERRADA O CERCEDILLA (MADRID)</b>
<b>CARTOGRAFIA RECOMENDADA</b>	<b>SIERRA DE GUADARRAMA 1:50.000 LA TIENDA VERDE</b>

# DESCRIPCION DE LA RUTA

Partimos desde el Puerto de Navacerrada en dirección a la Residencia del Ejército del Aire y antigua ubicación del trampolín de saltos de esquí, desde donde, adentrándose en el pinar, una vez en el llano a la izquierda, comienza la senda Schmidt, en ocasiones marcada sobre los pinos con pintura amarilla. Esta senda va continuamente llaneando, con algún altibajo y bordeando la ladera norte del Cordal de los Siete Picos. La senda nos ofrece el frescor de las laderas nortes además acompañado del que nos trae la sombra del tupido pinar, por lo que a primeras horas de la mañana, incluso algunos días de verano, no nos viene mal alguna prenda de manga larga para el principio.

La senda llega a un claro pendiente abajo con unas praderas que rompen un poco con el paisaje de bosque continuo. Es la Pradera de Navalusilla. Poco después encontraremos un desvío a la izquierda que, al menos antes estaba indicado hacia el Collado Ventoso y otro que continúa llaneando que es el que seguimos.

Si tomamos la opción de subir al Collado Ventoso, ascenderemos rápidamente hasta éste, salvando un desnivel de unos 70 metros y desde el Collado, en dirección suroeste tomaremos un sendero que desciende, al principio poco marcado por una senda bastante pedregosa hasta llegar a la Fuente de Antón Ruíz de Velasco y poco más abajo se une a la pista que viene desde Cercedilla hacia el Puerto de la Fuenfría llamada Carretera de la República. Habremos descendido unos 120 metros de desnivel. En esta pista tomaremos dirección a la derecha hasta llegar, después de poco más de un kilómetro, al Puerto de la Fuenfría.

La otra opción es continuar la senda Schmidt, llaneando y bordeando el Cerro Ventoso que se alza entre el pinar por nuestra izquierda, pasando por la Fuente de la Fuenfría, cerca de donde se nos une por la derecha la senda con marcas roja y blanca de la GR-10. Y de aquí en pocos minutos llegaremos al Puerto de La Fuenfría.

Desde la Fuenfría sale una pista a la derecha que es la continuación de la Carretera de la República en dirección oeste, una pista de frente que conduce un tramo de la GR-10 hacia el Collado de La Marichiva y entre ésta y la Carretera de la República en dirección este hacia Cercedilla, tenemos una ancha senda que desciende claramente y que es la Calzada Romana. Seguiremos esta calzada, a veces por su lateral ya que hay tramos bastante pedregosos y que nos puede ocasionar alguna torcedura, además de ser más penoso el paso. Pasaremos un puente romano y siempre descendiendo y sin abandonarla llegaremos a un prado donde existe un panel informativo. Continuamos la pista y en poco tiempo llegaremos finalmente a la barrera donde ya comienzan los aparcamientos de vehículos de las Dehesas de Cercedilla.

**Ramón J. Vega**



En la Senda Schmidt



Descendiendo del Collado Ventoso a la pista que lleva al Puerto de La Fuenfría



El Puerto de La Fuenfría vista de frente a la llegada del Camino Schmidt



La Calzada Romana cerca de La Fuenfría



La Calzada en su inicio en Las Dehesas