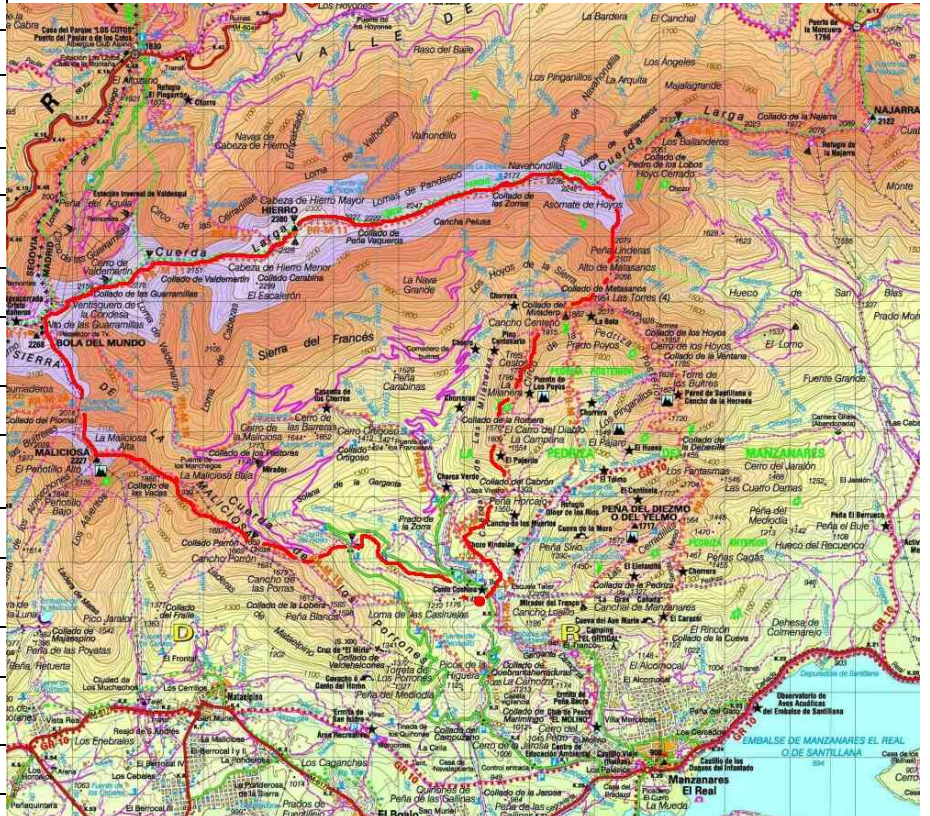




GRUPO AMADABLAN DE MONTAÑISMO

RUTAS DE MONTAÑA Y SENDERISMO

RUTA	CANTO COCHINO (LA PEDRIZA) – CUERDA LARGA – MALICIOSA - Reg.													
LOCALIZACION	SIERRA DE GUADARRAMA													
CONDICIONES	NO INVERNALES													
DIFICULTAD GENERAL	ALTA													
DIFICULTAD TECNICA	FACIL													
RECORRIDO APROX. (KMS)	36 KMS													
DESNIVEL EN ASCENSO	1.680 M													
DESNIVEL EN DESCENSO	1.680 M													
HORARIO APROXIMADO	12 H													
VALORACION M.I.D.E	<table border="1"> <tr> <td> Medio. Severidad del medio natural</td> <td>3</td> <td><i>Hay varios factores de riesgo.</i></td> </tr> <tr> <td> Itinerario. Orientación en el itinerario</td> <td>2</td> <td><i>Sendas o señalización que indica la continuidad.</i></td> </tr> <tr> <td> Desplazamiento. Dificultad en el desplazamiento</td> <td>3</td> <td><i>Marcha por sendas escalonadas o sendas irregulares.</i></td> </tr> <tr> <td> Esfuerzo. Cantidad de esfuerzo necesario</td> <td>5</td> <td><i>Más de 10 horas de marcha efectiva.</i></td> </tr> </table>		 Medio. Severidad del medio natural	3	<i>Hay varios factores de riesgo.</i>	 Itinerario. Orientación en el itinerario	2	<i>Sendas o señalización que indica la continuidad.</i>	 Desplazamiento. Dificultad en el desplazamiento	3	<i>Marcha por sendas escalonadas o sendas irregulares.</i>	 Esfuerzo. Cantidad de esfuerzo necesario	5	<i>Más de 10 horas de marcha efectiva.</i>
 Medio. Severidad del medio natural	3	<i>Hay varios factores de riesgo.</i>												
 Itinerario. Orientación en el itinerario	2	<i>Sendas o señalización que indica la continuidad.</i>												
 Desplazamiento. Dificultad en el desplazamiento	3	<i>Marcha por sendas escalonadas o sendas irregulares.</i>												
 Esfuerzo. Cantidad de esfuerzo necesario	5	<i>Más de 10 horas de marcha efectiva.</i>												
POBLACION DE REFERENCIA	MANZANARES EL REAL – CANTO COCHINO (MADRID)													
CARTOGRAFIA RECOMENDADA	SIERRA DE GUADARRAMA 1:50.000 LA TIENDA VERDE													



DESCRIPCION DE LA RUTA


Salimos desde Canto Cochino y bajamos al puente que cruza el Río Manzanares y poco después giramos a la izquierda tomando la señalización de la PR-M-1 de la Circular de La Pedriza que nos conducirá por un pinar hacia el Collado Cabrón. Aquí, continuando por la PR-M-1 y pasando algunos tramos entre rocas de incómoda superación legamos al Risco del Pajarito y nos adentramos por el callejón entre La Vela y La Campana. Llegamos al Collado de La Romera y descendemos un poco por el pinar para girar a la izquierda de nuevo y remontar hacia Las Milaneras por la senda que asciende rápidamente y llega al Collado de Las Milaneras, pasando la senda ahora a la vertiente occidental y dejando los riscos a nuestra derecha. Llegamos, por terreno algo escabroso al inicio de la ascensión hacia el Collado de Matasanos, justo tras Las Torres de La Pedriza. Desde este Collado iniciamos el ascenso, saliéndonos ya de la PR-M-1, en dirección norte y bordeando la derecha, al Alto de Matasanos (2.056 m) y Peñas Linderas (2.107 m), continuando por una senda bastante clara hacia la Cuerda Larga, que la tomaremos en la cumbre de Asómate de Hoyos (2.242 m). Ahora tomamos dirección oeste siguiendo la Cuerda Larga y pasamos por la Loma de Pandasco (2.247 m), Cabeza de Hierro Mayor (2.380 m), Cabeza de Hierro Menor (2.328 m), Cerro de Valdemartín (2.278 m) y Alto de Las Guarramillas o Bola del Mundo (2.268 m). Aquí, abandonamos las señalizaciones de GR-10 (variante) y nos dirigimos hacia el sur al Collado del Piornal para ascender al Pico Maliciosa por su vertiente norte. Llegamos a la cumbre (2.227 m)

Desde el Pico Maliciosa, descendemos dirección nordeste por la loma y nos dirigimos al Collado de Las Vacas. Desde aquí, bordeando la Maliciosa Chica, llegamos al Collado Porrón y continuamos dirección sureste la conocida Cuerda del Hilo o Cordal de Los Porrones. Debemos estar atentos cuando vamos por el Cordal ya llaneando casi para observar un desvío de la senda a la izquierda que nos descenderá a la Pista del Zig-zag de La Pedriza. Nos dejará en la pista y continuamos a la derecha para girar por la pista a izquierda y tomar un atajo a la izquierda de nuevo que nos dejará en la senda que conduce a una antigua zona recreativa y en la carretera que, continuándola a la izquierda nos lleva a la Fuente del Retén, junto a la barrera del zig-zag. Continuamos la carretera, ahora en desuso y por ella llegamos a Canto Cochino.

Ramón J. Vega



Zona del Pajarito y La Campana desde el Collado de Cabrón donde comienza un ascenso pedregoso.



Zona de Las Milaneras desde el Collado de La Romera, donde se inicia un corto descenso.




Collado de Matasanos en Las Torres



Subiendo a Peñas Linderas desde Matasanos



Cuerda Larga desde Asómate de Hoyos



Alto de Guarramillas desde Cabezas de Hierro



En la cumbre de Cabeza de La Maliciosa



Dejando Maliciosa al fondo. Collado de Las Vacas



Desde el Cordal de Porrones. La Pedriza.



Llegando a la Fuente del Retén. La Pedriza.